




LOCATION NOVARA 6X3	LATITUDINE	LONGITUDINE	IMPIANTO	MAPPATURA
Centro Commerciale	45°26'55.56"N	8°35'59.96"E		
Centro Commerciale	45°26'55.56"N	8°35'59.96"E		

<p>Centro Commerciale</p>	<p>45°26'55.69"N</p>	<p>8°36'2.46"E</p>		
<p>Centro Commerciale ingresso parcheggi</p>	<p>45°26'55.69"N</p>	<p>8°36'2.46"E</p>		
<p>Centro Commerciale perimetro esternoN/torre</p>	<p>45°26'52.70"N</p>	<p>8°36'0.63"E</p>		
<p>Centro Commerciale (PRATO)</p>	<p>45°26'52.57"</p>	<p>8°36'0.31"E</p>		





<p>Viale Europa Poste Centrali</p>	<p>45°27'23.95"N</p>	<p>8°36'32.79"E</p>		
<p>Via Europa entrata città</p>	<p>45°28'1.75"N</p>	<p>8°36'34.31"E</p>		
<p>Via Europa ang. Via Chinotto</p>	<p>45°27'24.98"N</p>	<p>8°36'35.66"E</p>		
<p>Via Europa uscita città</p>	<p>45°28'2.10"N</p>	<p>8°36'34.19"E</p>		

<p>Via Porzio Giovanola</p>	<p>45°26'35.03"N</p>	<p>8°35'56.16"E</p>		
<p>Viale Verdi</p>	<p>45°26'15.04"N</p>	<p>8°37'9.21"E</p>		
<p>Viale Kennedy (rotonda)</p>	<p>45°26'32.09"N</p>	<p>8°35'58.26"E</p>		

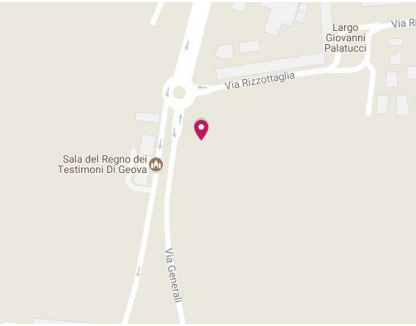
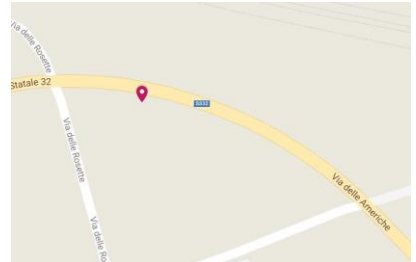
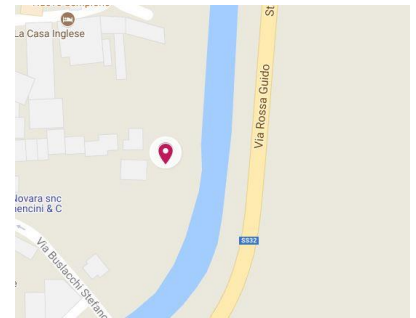
<p>Via Guido Rossa 1°</p>	<p>45°28'24.23"N</p>	<p>8°37'45.91"E</p>		
<p>Via Guido Rossa 2 uscita città</p>	<p>45°28'24.23"N</p>	<p>8°37'45.91"E</p>		
<p>Via Biroli ang. Via Bianchetti</p>	<p>45°27'17.39"N</p>	<p>8°37'20.01"E</p>		

<p>C.so Risorgimento ang. Via Europa</p>	<p>45°28'6.62"N</p>	<p>8°36'51.70"E</p>		
<p>Corso Risorgimento 386</p>	<p>45°28'59.54"N</p>	<p>8°36'37.23"E</p>		
<p>Via delle Americhe uscita città</p>	<p>45°28'6.93"N</p>	<p>8°37'16.62"E</p>		

<p>Via delle Americhe entrata città</p>	<p>45°28'6.93"N</p>	<p>8°37'16.62"E</p>		
<p>Via Monte San Gabriele entrata</p>	<p>45°25'23.49"N</p>	<p>8°37'9.53"E</p>		
<p>Via Monte San Gabriele uscita</p>	<p>45°25'22.13"N</p>	<p>8°37'9.62"E</p>		

<p>Corso Trieste civ 78 entrata città</p>	<p>45°27'4.08"N</p>	<p>8°38'48.24"E</p>		
<p>Corso XXIII Marzo distributore entrata</p>	<p>45°25'31.29"N</p>	<p>8°38'36.95"E</p>		
<p>Corso XXIII Marzo distributore uscita</p>	<p>45°25'31.29"N</p>	<p>8°38'36.95"E</p>		



Via Generali	45°25'41.93"N	8°36'13.60"E		
Via delle Americhe	45°28'8.83"N	8°37'9.40"E		
Via G.Rossa	45°28'28.35"N	8°37'49.14"E		

<p>V.le Giulio Cesare - monofacciale -</p>	<p>45°26'6.85"N</p>	<p>8°37'1.93"E</p>		
<p><b>GALLIATE entrata sotto ponte</b> - no fino al 1/5</p>	<p>45°28'5.06"N</p>	<p>8°41'4.15"E</p>		
<p><b>GALLIATE uscita lato dx</b></p>	<p>45°28'2.04"N</p>	<p>8°41'0.50"E</p>		

<b>GALLIATE rotonda entrata</b>	45°28'2.04"N	8°41'0.50"E		
<b>GALLIATE uscita lato sx</b>	45°28'0.63"N	8°41'0.58"E		